


RUTAS




por la
Hoya de
Huesca

HUESCA
¡Todo a tu alcance!




RUTAS



por la
Hoya de
Huesca

índice

- 04 Ruta 1. Montearagón, vigilando la Hoya
- 08 Ruta 2. De camino al Somontano
- 12 Ruta 3. Una muesca legendaria
- 16 Ruta 4. La montaña en la Hoya
- 20 Ruta 5. Joyas artísticas
- 24 Ruta 6. Reino de los Mallos
- 28 Ruta 7. Desde el Gállego al Garona
- 32 Ruta 8. Ruta de las grullas
- 36 Ruta 9. La Vía Lata
- 40 Ruta 10. Escarpes y musulmanes
- 44 Ruta 11. Las vías romanas
- 48 Ruta 12. Trilogía mediterránea
- 52 Ruta 13. En el corazón de la sierra



04

MONTEARAGÓN, VIGILANDO LA HOYA

Este recorrido, que comenzaremos partiendo desde Huesca en dirección a Barbastro, nos mostrará los vestigios de grandes épocas de esplendor vividas en la comarca de la Hoya de Huesca.

El gran protagonismo que cobró el castillo-abadía de Montearagón durante la Edad Media realzó los recursos de la zona, augurando un futuro próspero para la Hoya.

ruta1

QUICENA

Esta población, cuyo topónimo nos indica su pasado romano, ya que fue el quinto punto en la calzada romana Osca-Tarraco, está situada al pie del castillo de Montearagón.

Los restos de un acueducto romano constituyeron un sorprendente hallazgo: esta importante construcción, que abastecía de agua a la ciudad de Huesca, se encuentra en las inmediaciones de la localidad.

Desde Quicena se accede a la fortaleza dominante de la capital oscense.

Castillo de Montearagón

Estratégicamente enclavada para conseguir la reconquista de la ciudad de Huesca a los musulmanes, fue fundada esta fortaleza en el año 1085.

Cumplido su objetivo, pasó a ser uno de los monasterios más ricos y poderosos de la Edad Media. En él reposaron los restos mortales de Sancho Ramírez y Alfonso I el Batallador hasta su posterior traslado al monasterio de San Juan de la Peña y la iglesia de San Pedro el Viejo, respectivamente.

Este traslado y el progresivo declive del castillo vinieron tras la Desamortización, que llevó al deterioro del edificio. Hoy todavía contemplamos su gloriosa silueta desde gran parte de la comarca, distinguiendo en ella la torre albarrana, torre del homenaje y parte del recinto amurallado.

El emplazamiento sigue siendo un privilegiado mirador de toda la Hoya, las Sierras de Guara y el imponente Salto de Roldán, todo ello enmarcado por el telón de fondo que ofrecen los Pirineos.

BANDALIÉS

Pueblo alfarero por excelencia que, en torno al año 1800, pudo considerarse industrializado ya que llegó a contar con 35 alfares, que con sus hornos daban trabajo a una gran parte de la población.

Aquella época de esplendor cerámico, que dio a conocer numerosas y muy apreciadas piezas: soperas, vajillas para la más alta nobleza... (hay catalogadas 3.000 diferentes), fue viendo cómo el éxodo de sus habitantes y alfares en busca de un cambio social en la ciudad provocaban un despoblamiento que originaría el declive de la actividad alfarera.

Julio Abió es el único alfarero heredero que mantiene en nuestros días este trabajo artesanal y es considerado como el más antiguo de Aragón.

Es imprescindible nuestra visita al Museo de Alfarería, en el que encontraremos una amplia exposición de piezas fabricadas en el lugar desde los siglos XIII-XX.

MONTEARAGÓN, VIGILANDO LA HOYA



servicios

Quicena

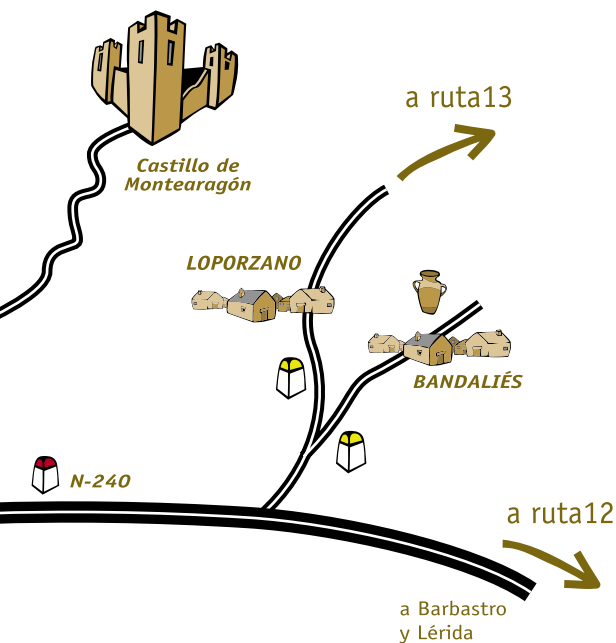
- Ayuntamiento. Pza. Mayor, 1. 974 246419
- Hotel Montearagón**. Ctra. N. 240. 974 222350
- Hostal Quick Palace. Ctra. N. 240. 974 240164
- Rest. Venta de Quicena. Ctra. Km. 3,5. 974 245666

Bandaliés

- Museo de Cerámica. Pza. Mayor. 974 262077
- Llamar con antelación para concertar visita.
- Exposición de cerámica. Taller Julio Abiío. 974 262080
- De lunes a domingo, de 9 a 14 y de 16 a 20 h.

ruta1

TOTAL KILÓMETROS: 26



Acueducto romano en Quicena





08

DE CAMINO AL SOMONTANO

Vamos a recorrer el Somontano oscense, llanura al pie de la Sierra de Guara, que cierra el horizonte, hasta el norte; telón de fondo siempre, sobre la planicie ocre salpicada por el negro de los olivares y las carrascas. En este marco natural visitaremos monumentos artísticos de renombre, enmarcados en la austeridad del Cister y en el mejor gótico lineal. En la esfera etnográfica descubriremos excelentes muestras de arquitectura doméstica típica del piedemonte oscense y tendremos la oportunidad de probar los prestigiosos productos de panadería y repostería de la zona, en especial los de Siétamo y los de Angüés.

ruta2

SIÉTAMO: Su nombre deriva del "Septimum Milliarum" romano, el séptimo puesto en la calzada romana Osca-Tarraco. Se encuentra ubicado bajo el Tozal de Guara, que con sus 2.077 metros es la cumbre más alta de la sierra homónima.

Cuna del Conde de Aranda, que fue ministro de Carlos III, podemos visitar los restos de su castillo-palacio. Asimismo, es interesante la fuente del lavadero, con seis caños de incansable caudal y, en otro orden de cosas, la posibilidad de obtener sugerentes perspectivas del parque natural que lo enmarca.

ANGÜÉS: Su trazado urbano converge en la plaza Mayor, donde se encuentra la iglesia parroquial, de tres naves, románica la central y barrocas las laterales. Por otro lado, en dirección noroeste, no muy lejos del pueblo, podremos acercarnos al aljibe árabe. Pero si por algo destaca esta villa es porque cuenta con notables ejemplos de arquitectura civil típica del Somontano, con un monumental conjunto de dinteles bellamente tallados en piedra del siglo XVII.

CASBAS DE HUESCA: La población conserva trazado urbano medieval y en ella sobresale sin lugar a dudas el Monasterio Cisterciense de Nuestra Señora de la Gloria, fundado en 1172 por la Condesa de Pallars. Este enorme recinto conserva su estructura medieval, pero con las remodelaciones y añadidos de épocas posteriores. De especial interés resultan la portada de la iglesia, el claustro, el refectorio y la sala capitular. La sensación de recogimiento nos invadirá. Este monasterio no ha estado deshabitado nunca y aun hoy en día unas monjas le dan vida, llevando adelante también un taller de cerámica y elaborando unos exquisitos productos de pastelería que tendremos la oportunidad de comprar.

SIESO: Destaca su iglesia dedicada a San Martín, que presenta una torre de dos cuerpos bien diferenciados: románico el inferior y mudéjar el segundo.

La población es productora de un queso de creciente prestigio.

IBIECA: El trazado de las calles es irregular. De la plaza principal –que fue patio de armas del palacio del duque Solferino– se puede dar la vuelta casi completa a la iglesia-fortaleza para salir, bordeando la torre-campanario, a la otra plaza que sirve de arranque al camino de San Miguel de Foces.


Ermita de San Miguel de Foces: Monumento Nacional desde 1916. Construido en 1259, período de transición del Románico al Gótico, con intención de utilizarse como panteón de la familia de Ximeno de Foces. Si resulta interesante su arquitectura, más extraordinarias son todavía sus pinturas murales, de temática funeraria, en estilo gótico lineal (1302).

LIESA: Para los amantes de las pinturas medievales, la iglesia románica de **Santa María del Monte**, en esta localidad, nos ofrecerá otros buenos ejemplos de pinturas murales, fechadas hacia 1400. Este templo fue declarado Monumento Nacional en 1931.

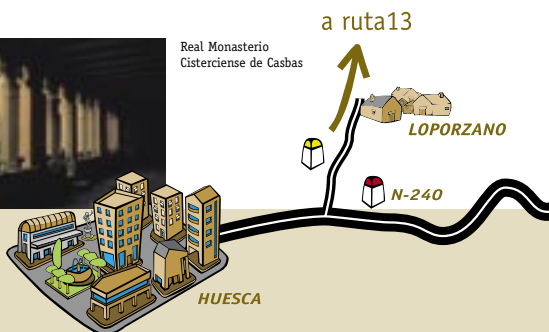
DE CAMINO AL SOMONTANO



Frescos de Santa María del Monte, en Liesa



Real Monasterio
Cisterciense de Casbas



servicios

Siétamo

- Ayuntamiento. Card. Javierre, 1. 974 262213
- Restaurante La Arboleda. Ctra. Castejón. 974 262290
(Esp. menús a la brasa)
- Mesón de Siétamo. Ctra. N.240. 974 340182
(Rest. típico aragonés)

Productos típicos:

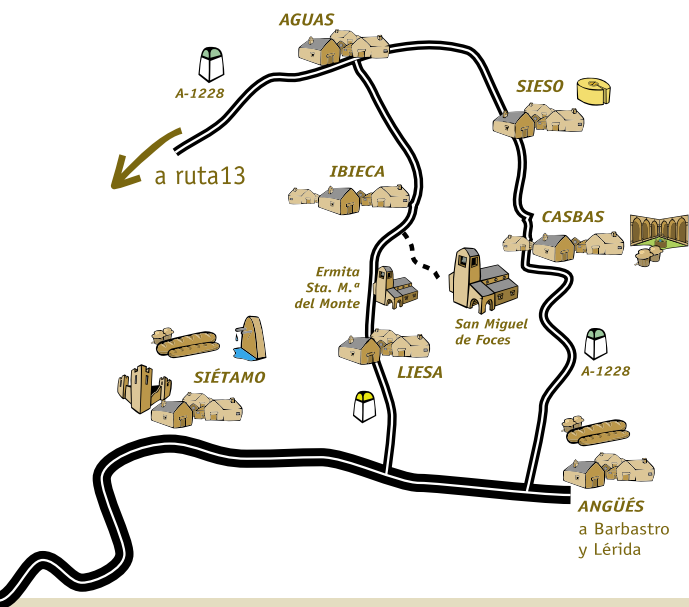
- Repostería Ferrando. C/ Arrabal, 20. 974 262292
- Rafael Palacio (cantería y escultura). 974 242666

Angüés

- Ayuntamiento. Pza. Mayor, 1. 974 260001
- Restaurante Los Rosales (Fonda). Ctra N.240. 974 260031
- Bar Club Social

Artesanía y productos típicos:

- Repostería Begoña. Joaquín Costa, 7. 974 260030
- Repostería J.Serrano. N-240, 19. 974 260027
- Carnicería Ciprés. Santa María, 8. 974 260014



Casbas de Huesca

-Ayuntamiento. San Nicolás, 8. 974 260397

Artesanía y productos típicos:

-Francisco Palús (Forja). San Roque. 974 260402

Sieso

-Quesos Villa Villera. Mayor, s/n. 974 260138

Ibieca

-Ayuntamiento. Pza. Mayor, s/n. 974 260290

-Club Social. Pza. Mayor, s/n.

Ermita de San Miguel de Foces (para visitarla, dirigirse al Ayuntamiento). Julio y agosto, visitas todos los días. Resto del año, abierto fines de semana y festivos

Horario:

Mañanas: 10, 12 y 13 (todo el año)

Tardes: Enero, febrero, noviembre y diciembre, no hay visitas.

Marzo, abril y octubre, 16 y 17 h.

Mayo y septiembre, 15 y 16 h.

Junio, julio y agosto, 15, 16 y 17 h.

Liesa

-Santa María del Monte (pedir llaves en el pueblo).



12

UNA MUESCA LEGENDARIA

Imponentes al norte de la capital se alzan las peñas que configuran el Salto de Roldán, excepcional paraje desde donde podremos admirar una extraordinaria panorámica de la Hoya de Huesca.

Este atractivo paseo se complementa con las visitas a singulares localidades ubicadas en su entorno más inmediato.

ruta3

APIÉS

La primera población que atravesamos y cuyo aspecto urbano se vio bastante modificado tras la Guerra Civil, conserva un remodelado templo parroquial en honor a San Félix datado del s. XIII, con una portada muy peculiar. Frente al mismo encontramos la fuente del lavadero popular.

Salto de Roldán

El recorrido sigue ascendiendo por la carretera que nos conduce a Sabayés y Santa Eulalia de la Peña; pasada esta población, deberemos dejar el vehículo y continuaremos a pie hasta este bello paraje, sobrevolado por importantes y llamativos ejemplares de buitres y otras especies de aves rupícolas.

Está compuesto por dos peñas, San Miguel y Men, separadas por el río Flumen.

Este paraje evocador y salpicado de fragancias de múltiples plantas aromáticas ofrece también la oportunidad de trasladarse al pasado entre los restos arqueológicos del castillo Tan Wa Man, ya mencionado en época árabe. Este castillo está ubicado en la cima de la peña mayor, la de San Miguel, y accederemos a él mediante las clavijas que veremos en la roca. Su nombre proviene de una leyenda medieval según la cual el noble francés Roldán, montado en su caballo, saltó de una peña a otra para huir de sus enemigos; esta leyenda está de tal modo vinculada a Huesca que la muesca de su escudo es interpretada como la representación esquemática del Salto de Roldán.

SANTA EULALIA DE LA PEÑA

Reconfortados con esta singular panorámica, retomamos la dirección hasta este otro pequeño pueblo conocido como Santolarieta, situado a 1.060 m. de altura al pie del pico Tiacuto. En llamativa ladera, su iglesia, del s. XVIII, está dedicada a San Mamés y Santa Eulalia.

Es curioso el gran criadero de dálmatas ubicado en esta localidad.

En las inmediaciones se encuentran los abrigo del Covacho de la Raja, con pinturas prehistóricas, ejemplos del arte rupestre desarrollado en numerosos puntos del Parque Natural de la Sierra de Guara.

SABAYÉS

En dirección a Nueno nos detendremos en Sabayés, pintoresco núcleo cuyo casco urbano responde a las características de una plaza fuerte con asentamientos militares desde donde se vigilaba el importante paso que suponían los caminos del río Isuela. Quedan restos de sillarejo y mampuesto que pudieron pertenecer al conjunto del castillo de Sabayés.

Dos de las entradas de acceso al pueblo son bajo arco formado por viviendas-puente; las empinadas calles nos llevan a la plaza de estructura simuladora a un patio de armas, y nuestro ascenso culmina en la iglesia cuya torre vemos curiosamente decorada con almenas triangulares.

En las inmediaciones del pueblo se alza la antigua ermita del Patrocinio.

NUENO

Asentamiento mudéjar de topónimo numeral romano (nueve millas). Entre sus edificaciones, situadas en desnivel y orientadas hacia el sur, destaca la iglesia de San Martín, de cabecera románica del s. XII y torre mudéjar del s. XVI; su retablo con pinturas góticas se encuentra en el Museo Arqueológico Nacional.

En sus proximidades se encuentran los restos del castillo de Ordás, situado en un espolón rocoso, junto a la ermita de Ordás, que recibe en abril su romería.

Además de las bonitas excursiones a Gratal, Gorgas de San Julián y Ordás, entre otras, la zona reúne unas buenas condiciones para los amantes del parapente e instalaciones para los aficionados al golf.

UNA MUESCA LEGENDARIA



Terrazas de Sabayés

servicios

Apiés

-Club Social

Nueno

-Ayuntamiento. Alta, s/n. 974 271081. (Turismo Rural 2 apart.)

-Rest. Bar La Curva

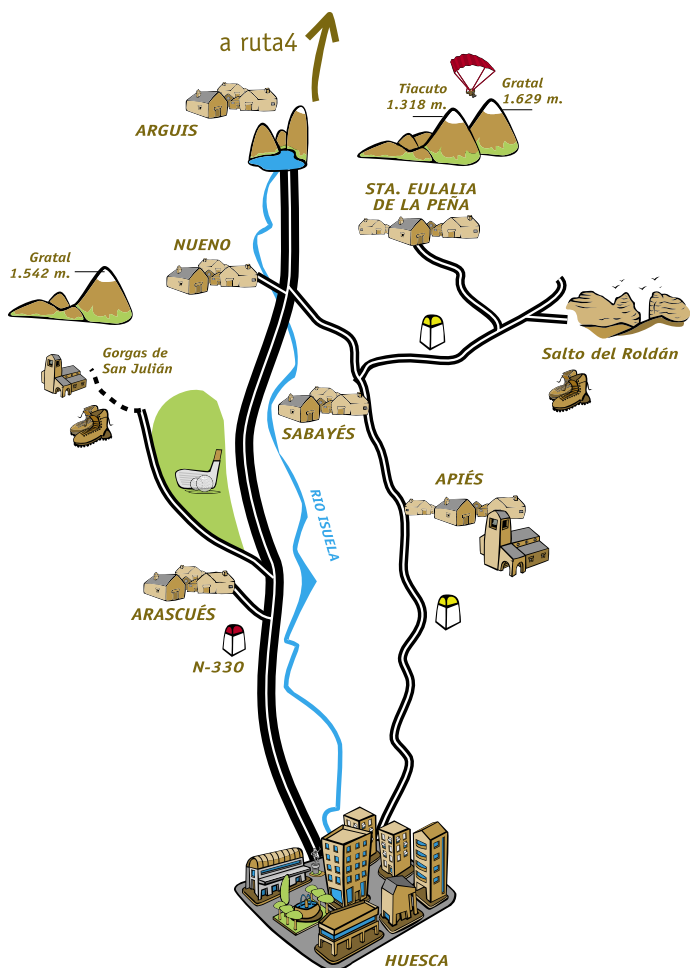
-Hotel Monrepós. Ctra. Sabiñánigo Km. 12. 974 271064

Golf de Guara

-Restaurante. Ctra. Nac. 330. 974 340164

ruta3

TOTAL KILÓMETROS: 35



Excursiones facultativas a pie:

- Gorgas de San Julián
- Ascensiones a los picos Tiacuto, del Águila y Gratal



16

LA MONTAÑA EN LA HOYA

A escasos kilómetros de Huesca, nos adentramos en el valle de Belsué y Nocito: comprendido entre el Pico del Águila y el Cabezo de Guara, y drenado por la doble cabecera del río Flumen, nos mostrará la otra cara de los pueblos de la comarca, los contrastes entre la vida en las sierras y los llanos.

Las construcciones muestran el gris de la piedra en sus paramentos, las losetas en la cubierta, las puertas son adoveladas y contamos ya con bellos ejemplos de las chimeneas aragonesas de montaña.

Sorprendentes paisajes y sensaciones nos invitan a descubrir un valle escasamente habitado.

ruta4

ARGUIS

El embalse de Arguis, una de las fuentes suministradoras de agua a la Hoya de Huesca, fue construido en 1704 en un espacio donde ya databan fuentes romanas.

Dejando la N-330 nos desviamos al pueblo y encontramos la ermita de la Virgen de Soldevilla, de construcción románica.

Nuestro recorrido tomará dirección a Belsué y continuará por esta sinuosa carretera hasta la entrada del túnel de la Manzanaera, donde tomaremos la carretera hacia Belsué.

BELSUÉ

Esta estirada población está compuesta por una decena de viviendas, tan sólo una de ellas ocupada permanentemente.

La iglesia parroquial se alza en lo alto y está dedicada a San Martín de Tours; es un espléndido ejemplar del Románico lombardo (s. XI). Fue reformada interiormente pero conserva pinturas murales románico-góticas.

Al norte del pueblo se divisa la ermita de Ntra. Sra. de los Linares.

Dejando el asfalto continuamos hasta Santa María de Belsué. Si la época acompaña y el calor aprieta, tras atravesar el puente de Santa María las pozas (piscinas naturales) y la chopera invitan a darnos un baño.

SANTA MARÍA DE BELSUÉ

Aldea hoy despoblada de propiedad privada. Posee un interesante templo parroquial, que a pesar de no tener cubierta está declarado Monumento Histórico-Artístico (s. XI).

A los pies del pueblo encontramos el embalse de Santa María, concluido en 1918, cuyos problemas de filtraciones recoge la presa de Cienfuéns, de menor capacidad, pero de limpias y azules aguas.

Próximas a la presa del embalse de Belsué se esconden tres importantes cavidades roídas en roca caliza, son las conocidas cuevas de Artica (datada de la edad de bronce), Toro (que según la leyenda alberga un toro de oro que le da nombre) y Esteban Felipe (guarda en sus dos kilómetros un mundo de galerías de cristal). Esta alternativa es ofrecida para los debidamente equipados amantes de la espeleología.

LÚSERA

Lugar enclavado en una escarpada y acantilada montaña, a la que accederemos a pie, donde sobresalen algunas casas y sobre todo la silueta de la iglesia parroquial de los s. XVII y XVIII.

En este lugar deshabitado todavía se observan restos de la herrería, de grandes casonas con sus hornos de pan, cocinas, pasos abovedados en sus calles y un espacio abierto con un pozo comunal, además de curiosas conducciones de agua desde los pozos familiares a las *cuadras* (establos).

Continuamos más adelante hacia Nocito atravesando un bello paisaje por barrancos, bosques y emergentes riscos por entre los que discurre la garganta superior del Flumen. Alcanzamos así la pardina de Orlato, arruinada y solitaria vivienda, ubicada en un collado desde donde divisamos las tierras de Nocito, el tozal de Guara y el campanario de la iglesia de Ibirque (lugar deshabitado).

NOCITO

Su conjunto urbano con tipismo puro de montaña se encuentra dividido en dos barrios: el de San Juan con tres viviendas y el templo parroquial dedicado a San Juan, obra del s. XVIII. Accediendo mediante un puente medieval que cruza el río Guatizalema llegamos al barrio de San Pedro, también llamado de Santa Marina, por tener una ermita dedicada a esta santa, obra de construcción popular sobre restos románicos.

Próximo al pueblo se ubica el **Santuario de San Úrbez**, templo dedicado a este santo construido en los s. XVI y XVII sobre tramos románicos del s. XII del templo anterior. Punto y edificación de importancia capital para toda la Hoya de Huesca por ser el santo y el lugar adonde acuden desde el s. XIII todos los pueblos de esta comarca en rogativas para la obtención de la lluvia, estando documentalmente reflejada la protección del santo y la obtención de la lluvia en distintos siglos.

LA MONTAÑA EN LA HOYA



Belsué

servicios

Arguis

- Ayuntamiento. Pza. Iglesia, s/n. 974 272001
- Hospedería de Arguis***. Ctra. N-330. 974 272000
- Merendero La Foz-Arguis. Afueras, s/n. 974 272004

Belsué

- Refugio de montaña Peña Guara. 974 212450

Nocito

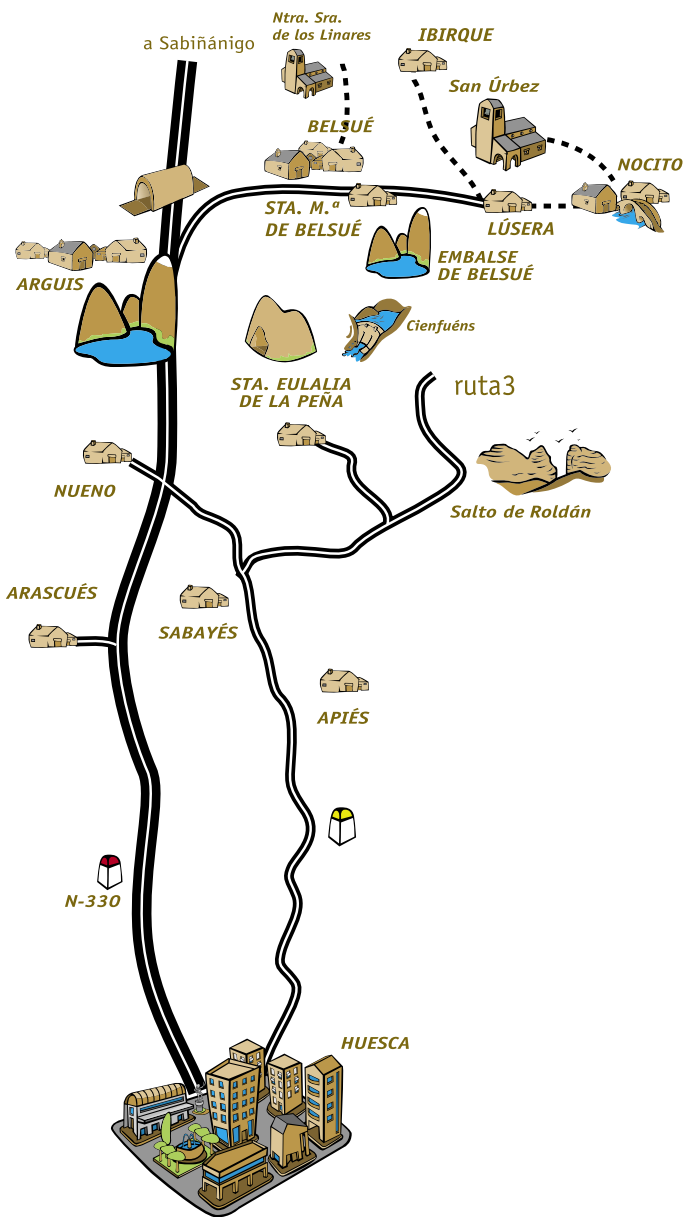
- Albergue La Mallata. Única, s/n. 974 340139
- Bar Asador O'tozal. San Pedro, s/n. 974 340215
- Rutas del Valle de Nocito. 974 340139
- Área de Acampada Valle de Nocito. 974 222664 / 974 228029
- Refugio de San Úrbez. 974 340142
- Ermita de San Úrbez. Romería el último domingo de junio.



Estalactitas en Arguis

ruta4

TOTAL KILÓMETROS: 89





20

JOYAS ARTÍSTICAS

Con esta ruta atravesaremos la antigua frontera de los dos grandes reinos de los siglos X y XI, el reino cristiano en la montaña y el árabe-musulmán en tierra llana. Se encuentra limitada por diferentes castillos y torres de defensa que rememoran la esencia de aquella época histórica.

ruta5

PUIBOLEA

Pequeña localidad ubicada en lo alto de una colina, al pie de la sierra de Gratal (1.563 metros), que domina la comarca. En sus proximidades existen restos de poblados íbero-romanos y unas espectaculares bodegas moriscas que presentan dos construcciones distintas: las utilizadas para la elaboración del vino y las destinadas únicamente como almacén. La bodega de los Frailes sobresale en dimensiones con una profundidad de 31 metros y unos respiraderos de más de doce metros que atraviesan la montaña.

BOLEA

Este lugar se convirtió en la plaza principal musulmana de toda la comarca y aquí se ubicó una importante fortaleza de la que tan sólo quedan como restos una torre y el actual campanario de la **Colegiata de Santa María**, del s. XVI, construida en estilo renacentista aragonés.

El templo posee una colección de retablos que lo han declarado Monumento Histórico Artístico; el retablo mayor constituye una obra única por su fusión de pinturas al temple de influencia flamenca y del Quattrocento italiano.

También pueden verse restos de la necrópolis musulmana en el exterior de la Colegiata, así como un impresionante mirador desde donde se divisa toda la comarca con el embalse de La Sotonera al fondo.

En el pueblo se conserva algún resto de la antigua muralla de época musulmana, y se recomienda asimismo efectuar una visita al **Museo Etnológico Santas**, que recoge las tradiciones así como las formas de vivir y trabajar de nuestros antepasados.

Bolea es también una localidad muy conocida por el cultivo tradicional de la cereza y es en el mes de mayo cuando puede degustarse.

ANIÉS

Posee un casco urbano con casonas del siglo XVIII. Enclave característico por sus fuentes y su conjunto de ermitas románicas (San Cosme, Santa Bárbara, San Cristóbal y el santuario de Ntra. Sra. de la Peña, centro eremítico más representativo del Altoaragón).

Santuario de Nuestra Señora de la Peña

Adaptada al terreno en un enclave privilegiado, es de traza barroca y fue construida sobre un antiguo templo románico. La espectacularidad del conjunto se debe a su emplazamiento, literalmente colgada de las peñas. Desde la ermita tendremos la oportunidad de divisar uno de los paisajes más asombrosos de la región.

LOARRE

Antigua villa situada bajo el castillo de su mismo nombre. Destaca su Ayuntamiento (palacio renacentista aragonés y actual hospedería) y la iglesia de San Esteban, coronada por una torre muy singular; el templo acoge las reliquias de San Demetrio.

Existe un camino que parte del pueblo y comunica con su castillo.

Castillo de Loarre

Esta impresionante fortaleza del s. XI es la más importante del Románico militar aragonés y Monumento Nacional desde 1906. Es más, se trata del castillo románico mejor conservado de España y posiblemente de Europa. Encastrado en un mirador de rocas, tenía como misión la defensa y control de la vertiente izquierda del Gállego y de los caminos que llegaban desde las montañas a Bolea. Las partes más primitivas, construidas por Sancho el Mayor, se encuentran en la parte alta: torre del Homenaje, torre de la Reina y capilla de Santa María de Valverde, todas ellas de estilo románico-lombardo. Las construcciones posteriores realizadas por Sancho Ramírez son románico-jaquesas, constituyendo la iglesia de San Pedro y su cripta las dependencias principales de esta segunda etapa. Pasear por este castillo nos conducirá por completo al medioevo.

JOYAS ARTÍSTICAS



Nuestra Señora de
la Peña. Aniés

servicios

Bolea

-Ayuntamiento. Pza. Mayor, 1. 974 272200

-Colegiata. 974 272377

Horario: Laborales, de 11 a 13,30 horas. Lunes cerrado

Sábados y festivos: De 11 a 13,30 y de 16 a 18 horas

Verano: De 11 a 14 y de 16,30 a 19,30 horas

Lunes cerrado, excepto agosto

-Museo Etnológico Santas

Horario: Sábados y festivos de 11 a 13,30 y de 16 a 18,30 h.

-Bar Bandrés. Mayor, 5. 974 272201

Turismo rural:

-Casa Rufino. Mayor, 5. 974 272505 (También restaurante)

-Casa D'o Majo. Ctra. Puibolea. 974 272440 (También restaurante)

-Casa O' Pastor de Tolato. C/ Tolato, 5. 974 272499

-La Rosa de los Vientos. Herrerías, 99. 696 504249

-Asociación de Guías Turísticos del Reino de los Mallos
Ctra. Puibolea, 5. 974 272478

Artesanía y productos típicos:

-Panadería Operé. Herrerías, 1. 974 272352

-Conrado Barrio (Mueble artesano y rústico)

Ctra. Puibolea, s/n. 974 272329

-COCEBO S.C. (Cerezas de Bolea). 974 272470

-Josefina Juncosa (Bolillos). Ctra. Puibolea, 9. 974 272496

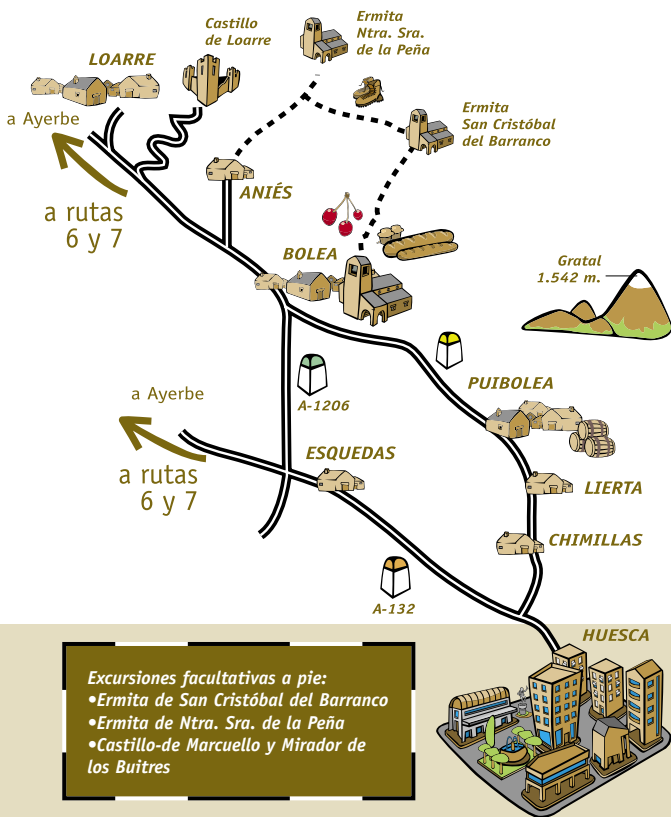
Aniés

-Casa Castilleta (Turismo Rural). Horno, 11. 689 998224

-Nuestra Señora de la Peña. Concertar entrevista con el santero (José Bernués). 974 272318. Romería segundo domingo de mayo.

ruta5

TOTAL KILÓMETROS: 62



Loarre

-Ayuntamiento. La Fuente, 2. 974 382609

-Castillo de Loarre

Horario de marzo a junio:

Martes a domingo, de 10 a 13,30 horas y de 16 a 19 horas

Lunes cerrado.

Julio y agosto: De 10 a 13,30 horas y de 16 a 20 horas.

De septiembre a marzo de 11 a 14,30 horas.

Lunes y martes cerrado.

Tfno. del guarda del castillo 974 382627

-Camping Castillo de Loarre (2.ª cat.). 974 382722 / 974 382723

-Hospedería de Loarre***. Miguel Moya, s/n. 974 382706

-Rest. O Caminero. Carretera, 8. 974 382696

-Casa Tolta. Solanilla, 12. 974 382605 (Turismo Rural)

-Bar Pola. 974 382603

-Turismo Activo. 649 307480

Artesanía

-Panadería Bercero. C/ Coarasa, 3. 974 382670

-Hermanos Esco. Barrio Verde, s/n. 974 382656

-José Antonio Santolaria. C/Albertin, 2. 974 382627

-SAT Almendros. C/ Mayor, s/n. 974 382647

-Antonio Lasheras. C/ Lasheras, 4. 974 382658



24

REINO DE LOS MALLOS

Esta sugestiva ruta nos adentrará en el corazón del Reino de los Mallos, expresión válida en doble sentido, literal y literario. Literal, porque a finales del siglo XI efectivamente existió aquí un reino, fruto de la dote que el monarca Pedro I de Aragón entregara a su segunda esposa, doña Berta, en 1097. El sentido literario de la expresión lo comprobaremos hoy en nuestro recorrido, donde los Mallos, auténticos acantilados verticales de conglomerado, son los reyes de esta área cuyo espacio aéreo es surcado incansablemente por diversas especies de aves rapaces.

ruta6

AYERBE

Villa asentada al pie de una colina coronada por la ermita de San Miguel y los restos del castillo árabe de Los Muros.

Una peculiaridad de esta villa: la iglesia no tiene torre campanario, así que las horas las dan las campanas de otra torre, la románica de San Pedro, pero para ver la hora hay que mirarla en el reloj de la torre exenta del siglo XVIII, situada en pleno centro, frente al palacio de los Marqueses de Urriés. Otros dos aspectos relevantes de esta localidad son su afamada repostería y el hecho de que aquí vivió su infancia el científico Premio Nobel **Santiago Ramón y Cajal**; su casa es hoy un interesante centro de interpretación de su vida y de su obra.

RIGLOS

Aunque los **Mallos de Riglos** son espectaculares ya conforme nos acercamos, llegaremos al pueblo mismo, sencillo y apacible, emplazado en la ladera entre esas moles pétreas y el discurrir del río Gállego. No dejaremos pasar la oportunidad de pasear a pie de mallos. Estas formaciones geológicas, que alcanzan los 300 metros de altura en vertical, son conglomerados calizos del Terciario remodelados por agua, lluvia y viento durante miles de años, constituyendo un fenómeno único en Europa. Su color rojizo, debido al predominio de arcillas y mineral de hierro, incrementa todavía la espectacularidad del paisaje, especialmente al atardecer. Estamos en un paraíso de escaladores y en un medio rupícola por excelencia: las múltiples oquedades de estas rocas son refugio ideal para gran variedad de rapaces protegidas que nos maravillarán con su vuelo.

Por otro lado, visitaremos también la ermita románica de San Martín, a la entrada del pueblo, ricamente decorada.

AGÜERO

Pueblecito pintoresco y encantador, lleno de tipismo, que se encuentra un tanto escondido. Para acceder a él habremos de adentrarnos en su frondoso monte a lo largo de una carretera bastante sinuosa para, de manera súbita tras una curva, aparecérsenos Agüero en una estampa de gran riqueza plástica, con sus mallos como telón de fondo sobrevolados por los buitres. Además de la gran riqueza natural de esta localidad, podremos admirar dos templos románicos de indudable valor histórico-artístico: la parroquial de El Salvador, en pleno centro del pueblo, que acoge un interesante **Museo del Órgano**; y la **ermita de Santiago**, a un kilómetro, cuya belleza e importancia la han elevado a la categoría de Monumento Nacional.

servicios

Ayerbe

- Ayuntamiento (Oficina Turismo). Pza. Aragón, 40. 974 380025
- Centro de Interpretación de Ramón y Cajal. 974 380554
Invierno: Viernes, de 16 a 19 h.
Sábados y festivos: De 10 a 14 y de 16 a 19 h.
Verano: De martes a domingo, de 10 a 14 y de 16 a 18 h.
- Bar Pirineos. Pza Aragón, 19. 974 380514
- Bar Rest. Las Piscinas. Joaquín Costa, 24. 974 380257
- Bar Valero. Pza. Aragón, 9. 974 380356
- Bar As Brasas. Pza. Aragón, 63. 974 380082
- Café de la Plaza. Pza. Ramón y Cajal. 974 380548
- A'Genarilla. Pza. Aragón. 974 380662

Turismo rural:

- Casa Manoleta. Luis Espada, 26. 976 444949
- Antigua Posada del Pilar. Pza. Aragón, 38. 974 380052
- Las Piscinas. Garlin, 1. 974 380257
- Casa Luisa. C/ Progreso. 974 380017
- Villa Yolanda. Estación, s/n. 974 380274
- Fuente de. La Fuente, s/n. 974 380509
- Hotel Villa de Ayerbe***. Duque de Bivona, 15. 974 380080
- Camping La Banera (2.ª cat.). Ctra. Loarre. 974 380242
- Rest. El Rincón del Palacio. Ramón y Cajal, 32. 974 380164
- Rest. Floresta. Estación, 2. 974 380259

Artesanía y productos típicos:

- Panadería Ascaso. Ramón y Cajal, 13. 974 380079 (Repostería)
- Panadería Casa Ramona. Pza. Aragón, 31. 974 380293 (Repostería)
- Casa Ubieto. Rafael Gasset. 974 380092 (Setas)
- Martín Rufas. Pza. Aragón, 24. 974 380469 (Miel)
- Asociación Profesional Aragonesa de Guías de Montaña. 974 231635
- Carnicería Los Porches. Ramón y Cajal, 25. 974 380035
- Carnicería Baltasar. Pza. Aragón, 62. 974 381000
- Carnicería Bastaros. Joaquín Costa, 2. 974 380060

Riglos

- Bar Rest. Las Tejas. San Martín, s/n. 974 383135
- Bar restaurante El Puro. 974 383176
- Refugio "Miguel Rábanos" de Montañeros de Aragón. 974 380355

Turismo rural:

- Casa "Escaleras". 974 383096

Artesanía:

- Artes. C. de Figonero, 12. 976 398834 (madera)

Agüero

- Ayuntamiento (Oficina Turismo). San Jaime, 1. 974 380489
- Museo del Órgano. Llamar con antelación para concertar visita
Ramiro (974 380332) - Párroco (974 380606)
- Hostal La Costera. San Pedro, s/n. 974 380330
- Turismo Rural "Casa Sastre". Coso, 2. 974 380396
- Turismo Rural "Casa Camilo". C/ San Javier, 10. 974 380121
- Camping Peña Sola. 974 380533
- Panadería San Roque. Coso, 11. 974 380576

ruta6

TOTAL KILÓMETROS: 106



Excursiones facultativas a pie:

- Entorno a los Mallos: Agüero y Riglos
- Mirador de los buitres

Pórtico de la iglesia de San Salvador, en Agüero





28

DESDE EL GÁLLEGO AL GARONA

En este recorrido, como en el anterior, nos adentraremos en territorio del Reino de los Mallos. Pero en esta ocasión vamos a contrastar además paisajes diferentes: el propio de los mallos con el del embalse de La Peña y con el del valle del río Garona, marco septentrional de la comarca de la Hoya de Huesca. Visitaremos asimismo una serie de localidades con atractivos diversos, bien en el terreno del arte como en el de la etnografía; el atractivo natural y paisajístico constituye, por su parte y sin lugar a dudas, el denominador común para todos ellos.

ruta7

MURILLO DE GÁLLEGO

Esta villa se encuentra asentada en una empinada cuesta coronada por la parroquial de San Salvador, levantada sobre la cripta del Santo Cristo. Este templo, mitad atalaya, se yergue imponente ante nuestros ojos, al igual que la Peña Ruaba, detrás del pueblo, que con sus 1.193 metros representa la peña mayor de la zona. Una vez en la parte alta de la localidad, hallaremos una necrópolis medieval con las tumbas excavadas en la roca, y en las proximidades la ermita de la Virgen de la Liena, del siglo XIII y con pinturas murales de la misma época.

Otro aspecto de interés en Murillo de Gállego lo constituye su **Museo de la Electricidad**, situado en la antigua fábrica de harinas, que por el momento es la única referencia del uso de las aguas del Pirineo para la producción de electricidad mediante centrales.

Por último, no dejaremos de aprovechar la excelente panorámica que tendremos desde este pueblo de los Mallos de Riglos y del valle del río Gállego.

SANTA MARÍA DE LA PEÑA

Su posición en alto nos ofrece una bonita panorámica del embalse de La Peña (321 hectáreas), especialmente en primavera. Desde el punto de vista artístico, merece una visita su parroquial de San Sebastián, que conserva su ábside románico original (siglo XII).

TRISTE

Su parroquial de Santa María, del siglo XII, presenta una torre campanario muy esbelta junto al ábside de corte lombardo. Muy recomendable para los amantes del Románico. En otro orden de cosas, el taller textil de madera, dedicado a la tejeduría artesanal, representa una visita de gran interés etnográfico.

YESTE

Nueva parada para contemplar su iglesia parroquial, que asemeja a las de la ruta del Serrablo, y que cuenta con un muy sugestivo tímpano. Otra joya para quienes gustan del arte románico.

En sus proximidades, en un idílico emplazamiento, el antiguo molino acoge hoy un interesante museo etnográfico y aula de la naturaleza (visita guiada previa reserva.)

RASAL

Fue una villa rica y su abolengo lo atestiguan sus casas solariegas coronadas por monumentales *chamineras*, chimeneas troncocónicas sobre los tejados de losa. Se trata de inmejorables ejemplos de arquitectura popular con gran carga etnográfica, ya que muestran, en los *espantabrujas* de sus extremos, las formas que tenían los pobladores de estas montañas de ahuyentar los malos espíritus, de evitar que entraran en sus hogares.

Desde esta población, se puede optar por continuar por una pista en regular estado que nos adentrará en el valle del Garona, primero hacia BENTUÉ DE RASAL y a continuación a ARGUIS, que enlaza con la carretera N-330 para regresar a Huesca.

servicios

Murillo de Gállego

-Museo de la Electricidad

Concertar visita. 976 437246 / 976 441114.

-Refugio Casa Chancávez. 974 383018

-Albergue Casa Ro. 974 383026

-Hostal Los Mallos. 974 383026

-Albergue Los Mallos. 974 383000

-Bar Gurugu. 974 383008

-Pub Embudos. 974 383048

Deportes de aventura:

-Evasión Rafting. 974 383022

-Rafting Caroc. 974 383152

-UR. 74 383160

-Natura. 974 383017

Triste

-Taller textil (chalet frente al pueblo). Concertar visita. 974 382837

-Club Social

Yeste

Turismo rural

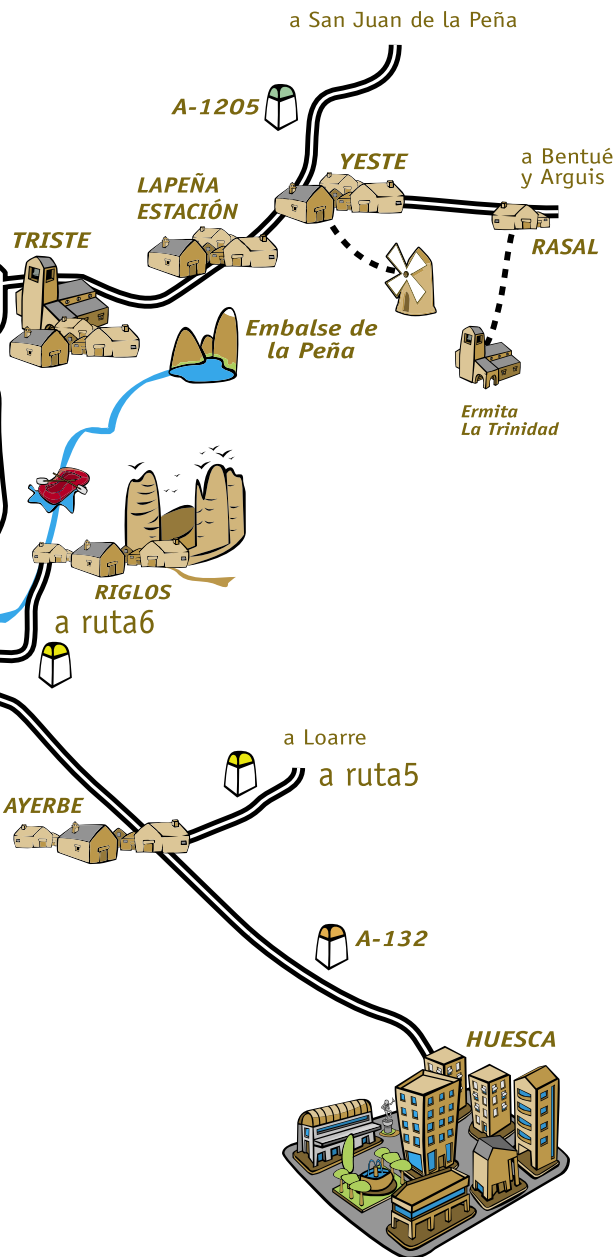
-El Molino. 696 110342

-O'Molín de Yeste. Visita guiada. 696 110342



ruta7

TOTAL KILÓMETROS: 136





32

RUTA DE LAS GRULLAS

*Ruta especialmente diseñada para los amantes de la ornitología, donde podrán contemplar uno de los espectáculos naturales más llamativos de Europa durante el paso migratorio de las grullas (*grus grus*), los meses de febrero, marzo, octubre, noviembre y diciembre.*

ruta8

MONTMESA

Destaca su torre, interesante elemento mudéjar de la comarca. Resulta muy característica en la localidad la existencia de una empresa empaquetadora de manzanilla natural silvestre, comercializada con el nombre del lugar. También merecen una especial mención las bodegas enclavadas en las lomas del pueblo, donde antiguamente se guardaba el vino.

La presencia de las grullas nos sorprenderá en el espacio ubicado entre el pueblo y el embalse de La Sotonera. Desde mediados de febrero a mediados de marzo estas aves vienen del sur de España dirigiéndose al norte de Europa y se las puede ver más agrupadas que en los meses de octubre, noviembre y diciembre, en que las encontraremos más dispersas.

En esta localidad visitaremos el **Centro de Interpretación de las Grullas**, que nos ofrecerá mayor información acerca de estas bellas aves.

LUPIÑÉN Y ORTILLA

Localidades con sus típicas casas de labranza, escudos en las fachadas, bases de piedra, etc.

Es significativo el gran número de escudos que podremos contar en las fachadas de las casas de ORTILLA.

En LUPIÑÉN se puede visitar además una granja de pollos capones (pollos de corral criados de forma tradicional).

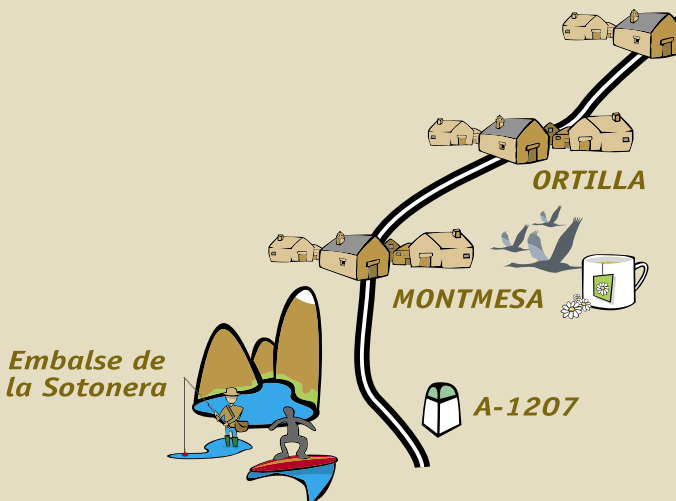
La llanura comprendida entre estas poblaciones y las montañas denominadas muelas o cerros testigos (montículos planos en la base con suaves laderas) es una de las zonas esteparias mejor conservadas de la comarca y refugio de numerosas aves adaptadas a este medio. En las proximidades se encuentra el embalse de La Sotonera, lugar donde se puede practicar el deporte de la vela y la pesca.

RUTA DE LAS GRULLAS



Campos de Lupiñén

a Ayerbe
a rutas
6 y 7



Embalse de la Sotonera

servicios

Lupiñén

- Ayuntamiento. Torraza, s/n. 974 270157
- Casino Agrícola. La Iglesia, 6. 974 270000

Turismo rural

- Ibort Mainer. Peña, s/n. 974 270451; Casa Arboleda. 974 270451
- Casa Saul. 974 270451

Artesanía y productos típicos:

- Hnos. Sobrevía. La Iglesia, 8. 974 270033 (Pollos de corral)
- Patetas de Mixino. Bodegas, 8. 974 270263 (Papel maché)
- Tienda de comestibles Virgen de la Huerta

Ortilla

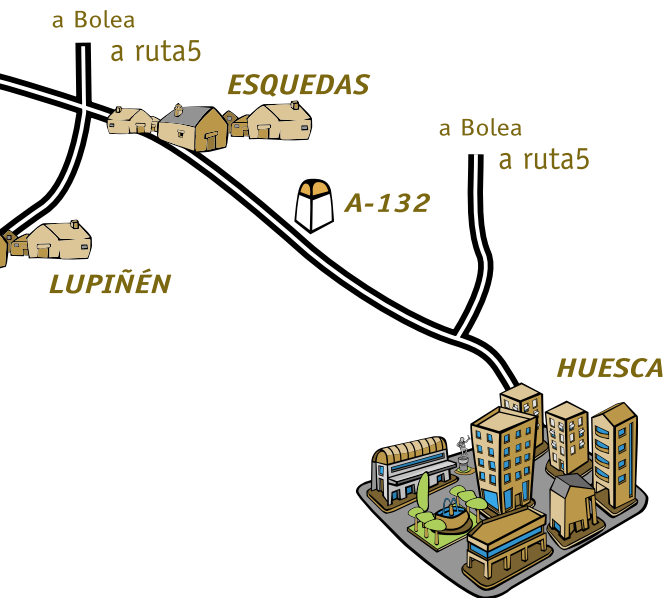
- Bar Club Social

Montmesa

- Antonio Reula. 974 270187 (Cultivo manzanilla)
- Club Social
- Centro de Interpretación de Aves "Alboré". 650 144060

ruta8

TOTAL KILÓMETROS: 60



Castillo de Montmesa





36

LA VÍA LATA

Antigua vía romana, la Vía Lata, ascendía hacia el Summus Portus (Somport). El grado de continentalidad y sequedad extremada de esta zona han hecho que se le denomine "Desierto de la Violada". Se trata de una zona esteparia en la que, gracias a la introducción de los nuevos regadíos, predomina el cultivo de cereales y constituye un centro de interés para la observación de aves que se adaptan a este medio, esteparias y acuáticas.

ruta9

ALMUDÉVAR

Cuna del personaje literario Pedro Saputo y lugar de paso del bandido Cucaracha. En lo alto del cerro de La Corona sobresale su castillo, del que se conservan algunos restos. Recomendamos visitar asimismo la iglesia parroquial, la ermita de la Virgen de la Corona y la fuente de los tres caños.

La presencia árabe en esta localidad dejó su huella en un total de 451 bodegas excavadas en la roca, que se utilizaron para la elaboración del vino, como refugio en la Guerra Civil española, después, y que también tuvieron usos funerarios o industriales. Estas bodegas tienen, por tanto, un considerable valor etnográfico.

ALCALÁ DE GURREA

Destaca su conjunto urbanístico y su iglesia parroquial dedicada a San Jorge asentada sobre los restos de una fortificación musulmana. Guarda en su interior la talla románica de Ntra. Sra. de Astón. En lo alto del pueblo existe además un pequeño mirador donde se puede contemplar la estepa de la Violada y una extensa variedad de aves: sisón, ganga, ortega, cogujada, alondra, triguero, calandria, abubilla, etc. La vegetación que predomina es de tipo mediterráneo: tomillo, romero, aliaga, tamariz, etc.

Resulta muy característica la presencia de *parideras* (lugar en el que se guardan los animales y sus crías) repartidas por toda su geografía.

GURREA DE GÁLLEGO

Situada entre los ríos Gállego y Sotón, su conjunto urbano se divide en dos barrios. Destaca la iglesia románica de San Nicolás de Bari, con decoración neoclásica, y un asentamiento ibérico en la partida de Gazaperas.

servicios

Almudévar

- Ayuntamiento. Mayor, 64. 974 250002
 - Bar Benidorm. El Pilar, 22. 974 250116
 - Bar Rest. Las Crucetas. Pedro Saputo, 2. 974 250570
 - Bar Rest. O Lugar. Alfonso I, 2. 974 251204
 - Bar Samuel. España, 1. 974 250122
 - Bar La Toza. Fco. de los Ríos, 8. 974 251092
 - Bar Coto. Mayor, 77. 974 250033
 - Bar Gran Casino. Mayor, 77-1.º. 974 250124
 - Bar La Cocuga. Mayor, 93
 - Bar Mestizo. Mayor, 79
 - Bar Quirófano. La Jota, 2
 - Cafetería Chopin. Pamplona, 10. 974 251241
 - Discoteca Coliseum. C.º Licorera, s/n. 974 250610
 - Museo Parroquial. M. Servet, 9. 974 250220
- Artesanía y productos típicos:*
- Repostería Pérez. Nueva, 5. 974 251010 (Almudicos de mazapán)
 - Repostería Tolosana. Izquierdo, 1. 974 250193 (Trenzas de Almudévar)
 - Estudio de Cerámica. Miguel Servet, 33. 974 251217



ruta9

TOTAL KILÓMETROS: 56

Alcalá de Gurrea

- Ayuntamiento. San Bartolomé, 11. 974 250426
- Casino Agrícola. San Bartolomé, 1. 974 250198

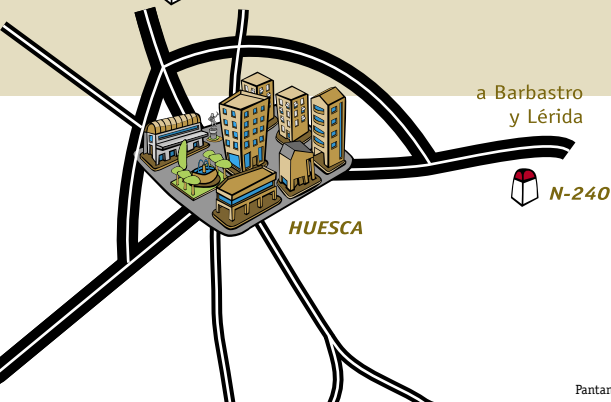
Gurrea de Gállego

- Ayuntamiento. Mayor. 976 688375
- Bar Los Cisnes. Mayor, 28. 976 688049
- Bar Rest. Miami. Mayor, 55. 976 688289
- Panadería Castillo. Mayor, 37. 976 688135 (Repostería)
- Panadería Ezquerria. Mayor, 87. 976 688014 (Repostería)
- Rest. La Covacha. Mayor, 60. 976 688311

a Sabiñánigo
y Francia



N-330



a Barbastro
y Lérida



N-240

HUESCA

Pantano de La Sotонера





40

ESCARPES Y MUSULMANES

*Dirigimos al sur de la capital
pone sin duda de manifiesto
grandes contrastes paisajísticos.
Si bien el norte nos acercaba
a sierras y montañas, el sur
nos aproxima a los llanos.
Extensiones amplias de terrenos
utilizados generalmente para
cultivo de cereal poco a poco
van dando paso a la aridez de
las tierras del desierto de los
Monegros, mas no sin antes
deleitarnos con pintorescos
lugares que muchos han califi-
cado como excepcionales esce-
narios "western".*

ruta10

MONFLORITE

Localidad muy próxima a Huesca que basa su economía en la agricultura.

En las inmediaciones del pueblo se ven gloriosas las ruinas románicas de lo que fue santuario de Nuestra Sra. de los Dolores, que sirvió como iglesia para el pueblo hasta 1771, año en que se construyó la iglesia actual.

No poco conocido de Monflorite es el **Centro de Vuelo** que viene funcionando desde hace 60 años y donde se han formado numerosos pilotos de vuelo. Hoy en día ofrece, además de cursos, la apetecible alternativa de disfrutar con vuelos de divulgación en avioneta o planeador.

NOVALES

Esta población, asentada a la vera del río Guatizalema, se acomoda en forma de aureola en la falda de un pequeño cerro en cuya cima reposan desde el s. XI la iglesia y el castillo. El castillo, de grandes proporciones, fue fortaleza militar en el s. XIII y pasó a ser castillo-palacio en el s. XV. Conserva gran parte del recinto amurallado, en el que destaca la torre óptica. En el mismo recinto existe uno de los pozos más sorprendentes de Aragón, descendiendo 27 metros de profundidad hasta el nivel del río Guatizalema a través de roca viva.

Destaca la iglesia parroquial (s. XI-XIII), dedicada a la Virgen del Rosario, que fue antigua mezquita árabe y sobre la que se construyó la edificación actual, ubicada junto al castillo-palacio con el que posiblemente se comunica.

Conserva el *balsón* o azud de piedra (construcción de almacenamiento de agua), de donde se obtenía el agua, las muelas (ruedas) de piedra y junto a él un antiguo horno de pan. El conjunto perdió su actividad en 1941.

PIRACÉS

En dirección al pueblo encontramos un paraje singular que contrasta con cualquiera de los paisajes que contemplamos en esta comarca.

Los escarpes de Piracés son una zona sedimentaria de la Era Terciaria formada por depósitos de areniscas y arcillas. El viento ha hecho posible la erosión de las rocas, que crean un paisaje de contrastes excepcional. Se pueden contemplar rocas con formas muy originales y diversas como "EL tío Jorge" o "abuelo Roque", por su parecido a la cabeza de un anciano con boina. La más espectacular es, sin duda "La Piedra del Mediodía". Es una enorme roca rectangular con grandes dimensiones que en el pasado fue un castillo árabe. Lo más singular de esta roca es que los rayos del sol la iluminan a la hora del mediodía, de lo que deriva su nombre.

Ésta es una zona muy rica en plantas aromáticas como tomillo y romero, que se han adaptado al terreno. El fluido aromático que desprenden las protege de la aridez del clima. También hay adaptaciones de plantas desérticas con hojas verdes que acumulan el agua.

Por otra parte, pueden observarse más de 50 tipos de aves, siendo el más conocido el avión roquero, además de cernícalos, milanos, alimoches, buitres leonados, halcones, cuervos... entre otros. El motivo de la abundancia de aves en la zona es por ser un área de creación de corrientes térmicas que las aves aprovechan para ganar altura y sobrevolar la comarca.

Nuestra visita puede alargarse hasta el aljibe de época romana y los restos de la calzada romana que atravesaba la zona.



Cigüeña blanca en Novales

servicios

Monflorite

- Ayuntamiento. Pza. Mayor, 8. 974 280146
- Observatorio Meteorológico. 974 280287
- Escuela de Vuelo sin Motor de Monflorite. 974 280287
- Soc. Enseñanzas Aeronáuticas Civiles. 974 280211
- Hostal El Batán. 974 280189

Turismo rural

- "Las Eras". Pza. Mayor, 11. 974 280189

Artesanía y productos típicos:

- El Batán, S.C. Pza. Mayor, 11. 974 280189 (Artesanía textil)

Novales

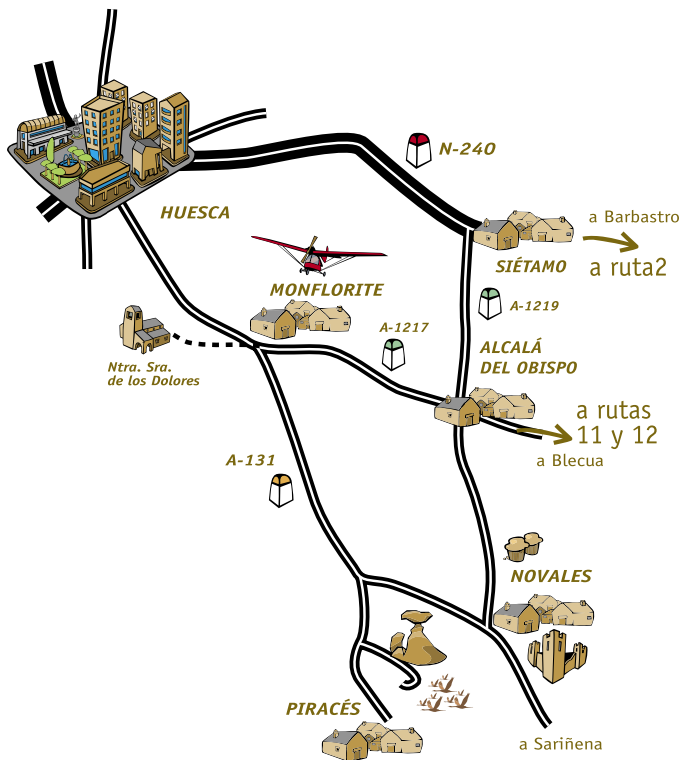
- Ayuntamiento. Horno, 3. 974 280001
- Panadería Bibián. Horno, 2. 974280356
- Rest. Asador Bachicosa. San José. 974 280128

Piracés

- Ayuntamiento. Plaza, s/n. 974 280129
- Club Social

ruta10

TOTAL KILÓMETROS: 44



Excursiones a camello en los Monegros





44

LAS VÍAS ROMANAS

La ruta que vamos a seguir data de tiempos de los romanos. A lo largo de ella podemos contemplar los restos de esta calzada romana que atravesaba gran parte de la provincia de Huesca procedente de Monzón. Desde el medievo se ha seguido usando por los peregrinos que van a Santiago desde el Levante español.

Un interesante y reciente hallazgo en esta zona han sido las piedras fertilizantes usadas en época islámica para favorecer la fertilidad de las mujeres. Son pueblos pequeños con una larga historia que, en algunos casos, data de más allá de los romanos.

ruta11

SESA

Al sur de la Hoya, en la margen derecha del río Guatizalema, se sitúa esta villa de gran importancia en la época romana, tanta que llegó a acuñar moneda propia.

En este pueblo se casó, en 1364, Leonor, hija del rey Pedro IV, con Enrique, futuro rey de Castilla.

Destaca su iglesia parroquial románica del s. XIII dedicada a San Juan Bautista. Su portada presenta arcos de medio punto y capiteles decorados.

Recomendamos la visita al santuario de la Jarea del s. XVI con ábside poligonal y talla gótica de la Virgen de la Jarea. Adosado a él se encuentra el Seminario, edificio con claustro gótico, que fue uno de los más famosos de Aragón, donde celebraban sus retiros los sacerdotes diocesanos.

En el entorno del pueblo se encuentran las cuevas fertilizantes "Castó" y "Ratona", usadas en época islámica por las mujeres para ser fértiles.

SALILLAS

A escasa distancia de Sesa, asentado en un resalte del río Guatizalema, se dibuja el conjunto urbano de Salillas. Destacamos el templo parroquial de Santa Ana y el palacio de los marqueses de Montemuzo (propiedad privada).

La calzada romana también es visible a la entrada del pueblo. En sus inmediaciones encontramos vestigios de los despoblados Armalé y Burjamán, y en la entrada un representativo pozo de nieve de los pocos que quedan en Aragón.

PERTUSA

Está enclavado en la vía romana que venía desde Monzón y atravesaba diferentes pueblos hasta llegar a Huesca. Todavía podemos ver trazos de la antigua calzada en perfecto estado.

Pertusa forma también parte del Camino de Santiago que viene desde Levante y es frecuentado por numerosos peregrinos cada año.

Se recomienda la visita al templo de Santa María, de origen románico transformado en el s. XVIII, aunque la cripta, el claustro y la torre conservan su origen primitivo. La torre, obra de Juan de Herrera, es una auténtica joya. Tiene tres cuerpos con imágenes y en los lados adornos de ascendente plateresco.

Merece la pena mencionar el atractivo paisaje que se observa desde la parte superior de la carretera, con el pueblo al fondo, la encrucijada de caminos y el río Alcanadre formando un meandro.

LAS VÍAS ROMANAS



servicios

Sesa

- Ayuntamiento. Alvarado, 4. 974 392501. Martes y viernes
 - Club Social "Teleclub". C/ Mariano Rivasés. 974 392535
 - Iglesia San Juan y Ermita Jarea. Pedir llaves a Mairalesas
- Productos típicos:*
- Panadería Repostería Cavero. 974 392579
 - Carnicería Palacio. 974 392560

Salillas

- Ayuntamiento. Única, s/n. 974 392634. Jueves
 - Club Social
- Turismo Rural:*
- Casa Mairal. Plaza Santa Ana, 1. 696 360068
 - Pozo Nieve. Pedir llaves en el pueblo

Pertusa

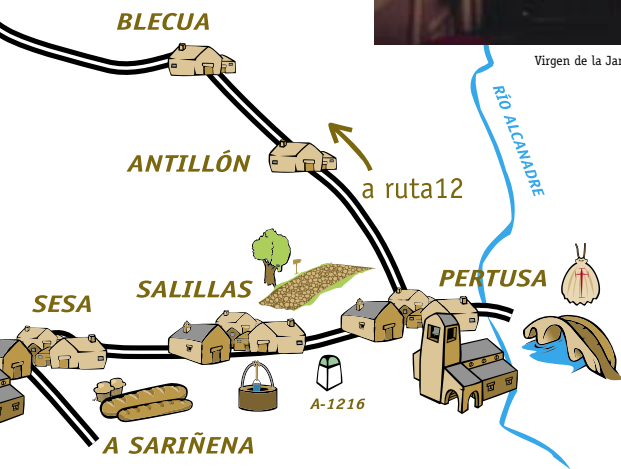
- Ayuntamiento. Avda. Parque, 1. 974 301468
- Club Social (También restauración)
- Repostería Ordobás
- Bar Cavero

ruta11

TOTAL KILÓMETROS: 66



Virgen de la Jarea. Sesa



Pertusa





48

TRILOGÍA MEDITERRÁNEA

Paisaje conformado por pequeños montículos cubiertos de carrascal (bosque de encina) salpicado con pequeños campos de cultivo de trilogía mediterránea (olivo, almendro y cereal). Ruta conocida por sus apreciados vinos y aceites puros de oliva elaborados en las casas de forma tradicional.

ruta12

BESPÉN

Destaca su iglesia románica del siglo XII dedicada a San Juan Evangelista, de una sola nave y ábside semicircular. En sus inmediaciones se ubican las ermitas de Ntra. Sra. del Pilar y Ntra. Sra. de la Sierra, esta última posee un antiguo recinto eremítico de considerable importancia místico-religiosa.

BLECUA

La iglesia de la Anunciación es un edificio construido en el siglo XII. Fue importante el castillo de Santa Ana, del que tal sólo se conserva una ermita románica que se situaba en su planta baja. Estuvo enclavado sobre una roca en la que todavía hoy hay perforadas bodegas, conectando alguna de ellas con el edificio.

En el extremo de su casco urbano existe un característico aljibe o fuente excavada bajo el nivel del suelo que repite otros modelos de la comarca como los de Ola y Angüés.

Se aconseja efectuar una visita al **Museo Etnológico Casa Buil**, antiguo taller dedicado a la carpintería-carretería.

ANTILLÓN

Casco urbano de trazado irregular con interesantes edificios. Se conservan parte de los lienzos de la muralla que rodeaba parcialmente el núcleo. Citar asimismo la existencia de los restos de un horno que data del año 1636 donde antiguamente se elaboraba el pan.

servicios

Bespén

-Ayuntamiento (Angüés). Medio, 6. 974 260148

Artesanía y productos típicos

-Aceite San Fernando. Medio, 1. 974 260384 (Aceite oliva virgen)

-Joaquín Gota. 974 213349 (Escudos en madera)

Blecuá

-Ayuntamiento. Mayor, s/n. 974 260150

-Bodegas Monte Demba. Sta Ana, s/n. 974 260273

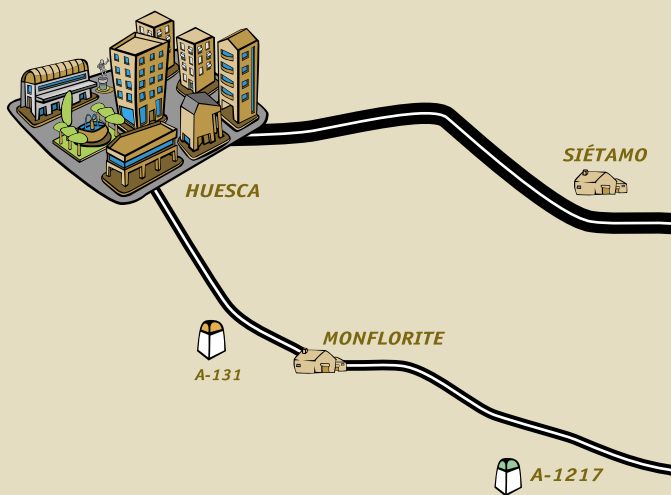
-Museo de la Madera. Mayor, s/n. 974 260150

Antillón

-Ayuntamiento. Escuelas, s/n. 974 260319

-Bodegas Valdovinos. Alta, s/n. 974 260330

-Club Social (también restauración)

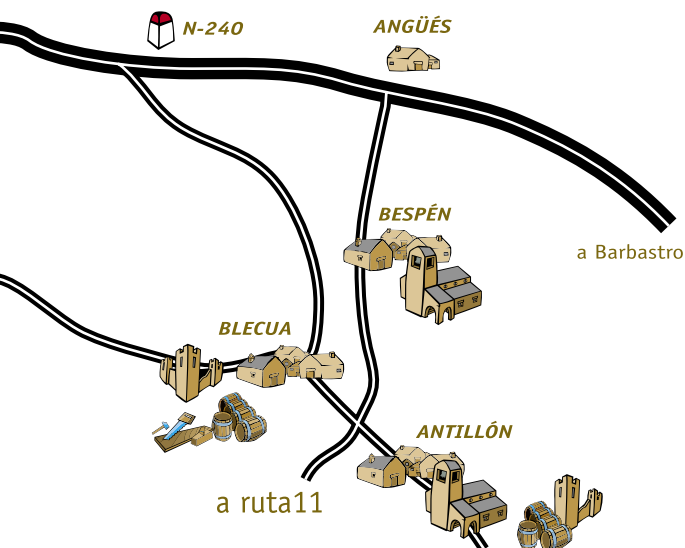



ruta12

TOTAL KILÓMETROS: 58



Iglesia de Antillón





52

EN EL CORAZÓN DE LA SIERRA

Vamos a adentrarnos en el Parque Natural de la Sierra de Guara, que nos ofrecerá su espectacular y sobrecogedor paisaje que nos adentra en un mundo lleno de olor, color y sonido que emana de sus plantas, paisajes y animales.

ruta13

BARLUENGA

Destacan sus casas de labranza y un característico pozo de bomba tradicional ubicado a la entrada del pueblo.

No dejaremos de visitar la **iglesia de San Miguel** (s. X-XI) con unas magníficas pinturas murales al fresco que representan el Juicio Final.

CASTILSABÁS

Nombre derivado del antiguo castillo del que tan sólo queda el solar. Lugar de casas señoriales con los escudos heráldicos, bases de piedra y tradicionales patios y aleros.

En sus inmediaciones se encuentra la ermita de la Virgen del Viñedo (en mayo se celebra su romería) y un antiguo molino de aceite que ha sido rehabilitado actualmente.

SANTA EULALIA LA MAYOR

Constituye un auténtico balcón desde donde se divisa toda la Hoya de Huesca.

Llama la atención el trazado del pueblo, con una única calle ascendente que conduce hasta su torre cilíndrica del siglo X, desde donde se divisa una panorámica espectacular: hacia el norte, contemplaremos la garganta del Guatizalema, los Mallos de Vadiello y el Parque Natural de la Sierra de Guara al fondo; hacia el sur, nos cautivará el paisaje típico del Somontano denominado trilogía mediterránea (se observan pequeñas parcelas, el olivo, la vid y el cereal junto con los almendros).

En el acceso a la torre cilíndrica se encuentra una interesante ermita románica cuyo tejado de losa atestigua la entrada al Prepirineo.

VADIELLO

Espacio formado por los "Mallos" de Vadiello, formación típica de las sierras exteriores, constituye un impresionante paraje y un lugar idóneo para los amantes de la naturaleza. Aquí no resulta difícil observar las grandes rapaces europeas (buitres, alimochos, águilas reales e incluso prestando atención el majestuoso quebrantahuesos), así como cuervos, chovas y otras aves rupícolas.

Recomendamos pasear por la presa y divisar todo el conjunto paisajístico desde el otro lado del embalse que conduce a las ermitas de San Cosme y San Damián, donde se encuentra el palacio de los Condes de Guara y una antigua hospedería.

EN EL CORAZÓN DE LA SIERRA

San Cosme y San Damián



servicios

Barluenga

- Club Social
- Iglesia de San Miguel. Pedir llaves en el pueblo.

Castilsabás

- Ayuntamiento (Loporzano). C/ Vadiello. 974 340128
- Refugio. 974 242209
- Artesanía textil M.^a Jesús Pérez. 974 340212

Vadiello

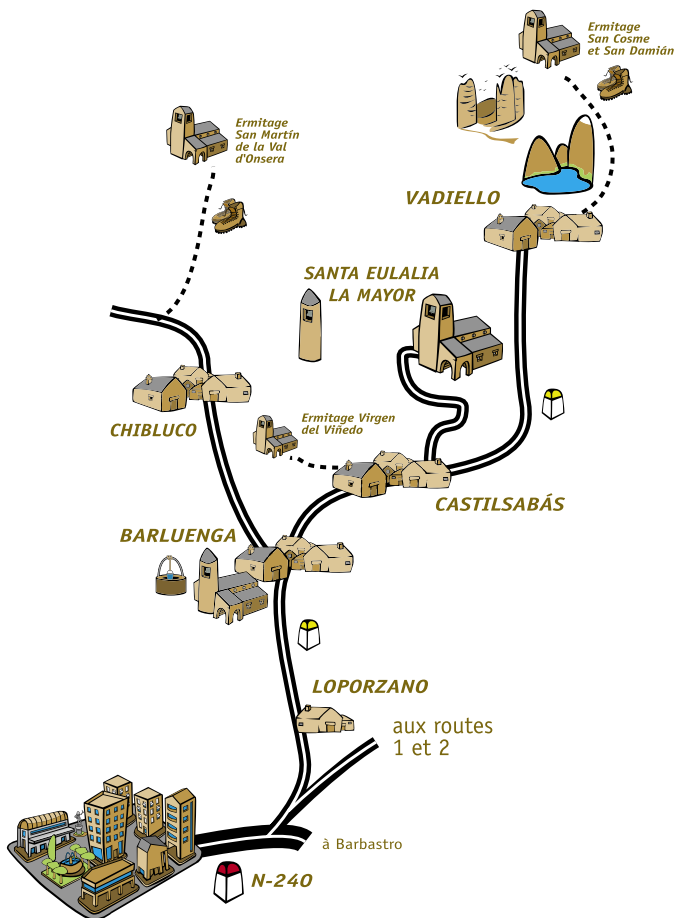
- Refugio de Montaña de Peña Guara, de 30 plazas. 974 212450
- Ermita de San Cosme y San Damián. Romería los domingos más próximos al 27 de septiembre y 9 de mayo.

San Julián de Banzo

- Ermita de San Martín de la Val d'Onsera. Romería el último domingo de mayo.

ruta13

TOTAL KILÓMETROS: 56



Excursiones facultativas a pie:

- Ermitas de San Cosme y San Damián
- Ermitas de San Martín de la Val d'Onsera



Huesca capital



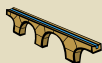
Localidades



Molino



Calzada romana



Acueducto romano



Monasterio



Castillo



Iglesia/Ermita



Puente



Lago



Pozo



Fuente



Túnel



Cuevas



Escarpes



Mallos



Salto Roldán



Montaña



Pájaros



Grullas



Cerezas



Manzanilla



Panadería
Repostería



Queso



Bodega



Camino de Santiago



Taller textil



Centro de Interpretación
de Santiago Ramón y Cajal



Carpintería



Cerámica



Mirador



Rafting



Parapente



Pesca



Surf



Tiro con arco



Excursiones



BTT



Deportes aéreos



Golf



Carretera nacional



Carretera regional



Carretera comarcal



Carretera local

Edita: **Patronato Municipal de Turismo**

Diseño y realización: **Loher Publicidad**

Dep. Legal: **HU 21/2001**



Ayuntamiento
de **Huesca**

Turismo

Oficina de Turismo
Plaza López Allué, s/n
HUESCA 22002
Tel. 974 292 170
Fax 974 292 154
oficina@huescaturismo.com

www.huescaturismo.com